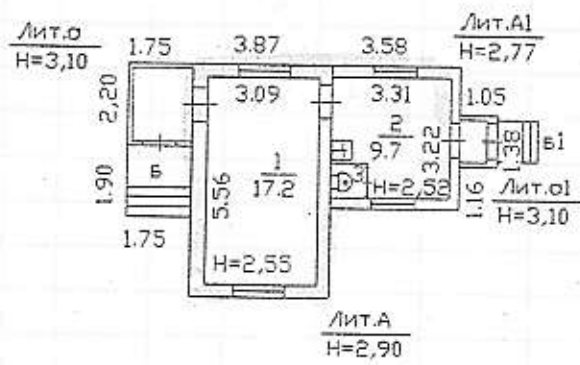


КОПИЯ

ПОЭТАЖНЫЙ ПЛАН
СТРОЕНИЯ Лит.А
г.Владимир, мкр. Оргтруд,
ул. Октябрьской, 7

ПЛАН 1 ЭТАЖА



НА КОМПЛЕКТОВИЕ ИЛИ ПЕРЕКОНСТРУИРОВАНИЕ
лит.А и переоборудование лит.А
(аннотация, спецификация, сметы)
РАЗРЕШЕНИЕ НЕ ПРЕДЪЯВЛЯЕТСЯ
Дата *20.04.11г.* № *116* Подпись *с.б.р.*

Масштаб 1:200

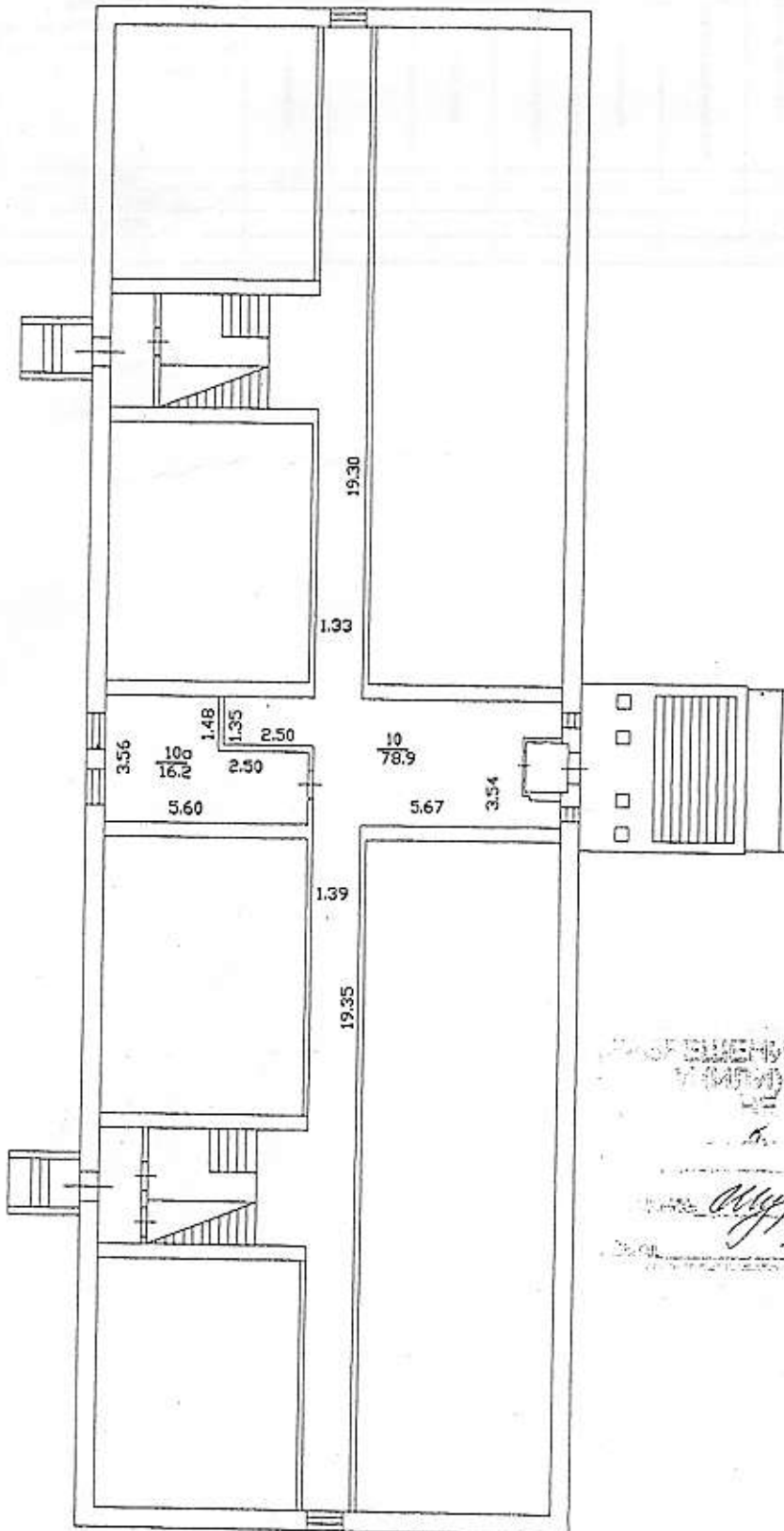
20.04.2011г. Работы выполнил *с.б.р.*
Проверил *с.б.р.*
Директор *с.б.р.*



Поэтажный план
строения лит. "А"
г. Владимир,
ул. Каманина, дом № 14

КОПИЯ

ПЛАН I ЭТАЖА



ПРОФЕССИОНАЛЬНОЕ ЧАПЕРЕНСТВО И ИЖО
И (ИЖО) РЕГИСТРАЦИЯ
№ 10/100

Шурапова
10.12.2010

Масштаб 1:200

Составлено по данным
технической инвентаризации
по состоянию на 10.12.2010г.

Исполнитель: Шурапова Т.В.
Руководитель группы: Шурапов Е.М.

Экспликация к поэтажному плану здания (строения)

положенного в городе **Владимир** по ул **Каманина** дом № **14**

Литера по плану	Этаж (начиная с 1-го этажа и кончая последним)	Номер помещения (квартиры, торгового, складского и т.п.)	Номер по плану помещения	Назначение частей помещения: жилая комната, канцелярское помещение, классная комната, кухня, коридор и т.п.	Площадь по внутреннему обмеру в кв.м.						Итого по помещению, этажу, строению	Высота помещений по внутреннему обмеру	Площадь балконов и лоджий	Самостоятельно переоборудованная и позвешенная
					Жилая		Прочая							
					в том числе	предназначенная	под помещенки	основная	вспомогательная	основная				
А	1		10а	жилая	16,2						16,2			16,2
			10	кроме того: коридор				78,9			78,9	2,71		78,9

ГОСУДАРСТВЕННАЯ ТЕХНИЧЕСКАЯ КОМИССИЯ ГОРОДА ВЛАДИМИРА
 ДЛЯ
 ДОКУМЕНТОВ
 [Signature]
 МС

КАДАСТРОВЫЙ ПАСПОРТ
помещения
(выписка из государственного кадастра недвижимости)

Лист №	1	Всего листов:	2
--------	---	---------------	---

"25" апреля 2014 г. № 33/202/14-105533	
Кадастровый номер:	33:22:024164:2682
Номер кадастрового квартала:	33:22:024164
Характер сведений государственного кадастра недвижимости (статус записи о помещении):	—

Описание объекта недвижимого имущества:

1	Кадастровый номер здания (сооружения), в котором расположено помещение:	33:22:024164:1128
2	Этаж (этажи), на котором расположено помещение:	Этаж № 1
3	Общая площадь помещения:	55.9
4	Местоположение:	Владимирская область, МО город Владимир (городской округ), г Владимир, ул Белоконой, д 8а
5	Назначение:	Нежилое (жилое, нежилое)
6	Вид жилого помещения в многоквартирном доме:	— (комната, квартира)
7	Кадастровый номер квартиры, в которой расположена комната:	—
8	Кадастровая стоимость (руб.):	79466.88
9	Предыдущие кадастровые (условные) номера объекта недвижимого имущества:	48,48а
10	Особые отметки:	
11	Наименование органа кадастрового учета:	Филиал федерального государственного бюджетного учреждения «Федеральная кадастровая палата Федеральной службы государственной регистрации, кадастра и картографии» по Владимирской области

Инженер 1 категории отдела инфраструктуры пространственных данных и обеспечения информационного взаимодействия		Н. К. Кустова
(полное наименование должности)	(подпись)	(инициалы, фамилия)

М.П.

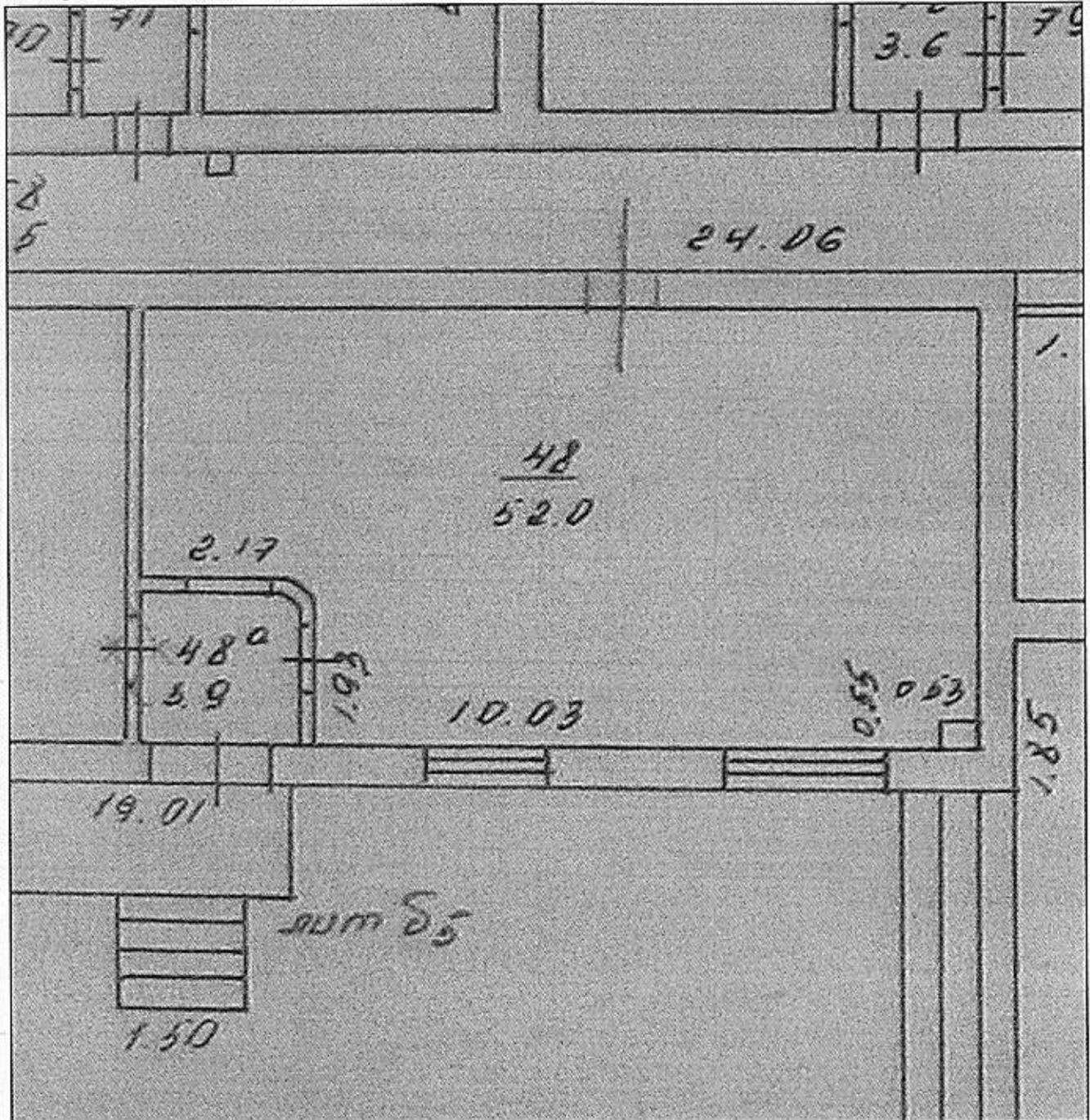
КАДАСТРОВЫЙ ПАСПОРТ
 помещения
 (выписка из государственного кадастра недвижимости)

Лист №	2	Всего листов:	2
--------	---	---------------	---

"25" апреля 2014 г. № 33/202/14-105533

Кадастровый номер: 33:22:024164:2682

План расположения помещения на этаже Этаж № 1:



Масштаб 1: _____

Инженер I категории отдела инфраструктуры пространственных данных и обеспечения информационного взаимодействия (полное наименование должности)	_____ (подпись)	Н. К. Кустова (инициалы, фамилия)
---	--------------------	--------------------------------------

М.П.